

AIP SUPPLEMENT - SUOMI / FINLAND

Aeronautical Information Service

www.ais.fi

Fintraffic ANS, PL 157, FI-01531 VANTAA, ais@fintraffic.fi

AIP SUP NR
103 / 2021

WEF
23 JUL 2021

UAS-ILMATILAVYÖHYKKEET 23.7.2021 ALKAEN

Traficom on julkaissut ilmailumääräyksen OPS M1-29, jolla perustetaan UAS-ilmatilavyöhykkeitä. Ilmailumääräys astuu voimaan 23.7.2021.

Ilmailumääräyksen OPS M1-29 liitteessä 3 on julkaistu sallivat UAS-ilmatilavyöhykkeet, joilla miehittämättömän ilmailun osalta voidaan poiketa komission täytäntöönpanoasetuksen (EU) 2019/947 kategorialla 'avoin' koskevista vaatimuksista.

Perinteiset lennokkipaikat on julkaistu 23.12.2020 AIC A 13/2020 -tiedotteella ja näistä lennokkipaikoista on julkaistu myös karttamerkinnot ilmailukartoilla. Ilmailutiedote AIC A13/2020 pidetään voimassa toistaiseksi.

Kaikista ilmailumääräyksellä OPS M1-29 perustetuista sallivista UAS-ilmatilavyöhykkeistä ei ole tietoja AIP:ssa, eikä niistä ole merkintää myöskään ilmailukartoilla, joten tällä AIP-supplementilla täydennetään ilmailutiedotusjärjestelmän tietoja ja karttatuotantoa. Uudet karttamerkinnot julkaistaan myöhemmässä vaiheessa tarvittavilla ilmailukartoilla.

Traficomil mailumääräyskokoelmaa voit tarkastella tarkemmin osoitteessa

<https://www.traficom.fi/fi/liikenne/ilmailu/ilmailumaarayskokoelma> (only in Finnish)

<https://www.traficom.fi/en/regulations?group=aviation&limit=20&offset=0&query=&sort=created&typeofstatute=%255B12%255D>

Lennokkipaikkoja ei jaotella erikseen, kuten on tehty AIC A 13/2020 -tiedotteella.

UAS GEOGRAPHICAL ZONES VALID FROM 23 JUL 2021

Traficom has issued Aviation Regulation OPS M1-29 for the establishment of UAS geographical zones. The new regulation will be valid on 23 JUL 2021.

Annex 3 to Aviation Regulation OPS M1-29 defines the exempting UAS geographical zones, in which UAS operations are exempt from certain 'open' category requirements as specified in Commission Implementing Regulation (EU) 2019/947.

The sites for conventional model aircraft operations have been published in Circular AIC A 13/2020 on 23 DEC 2020, and these sites are also shown on aeronautical charts. Aeronautical Information Circular AIC A 13/2020 will remain valid for the time being.

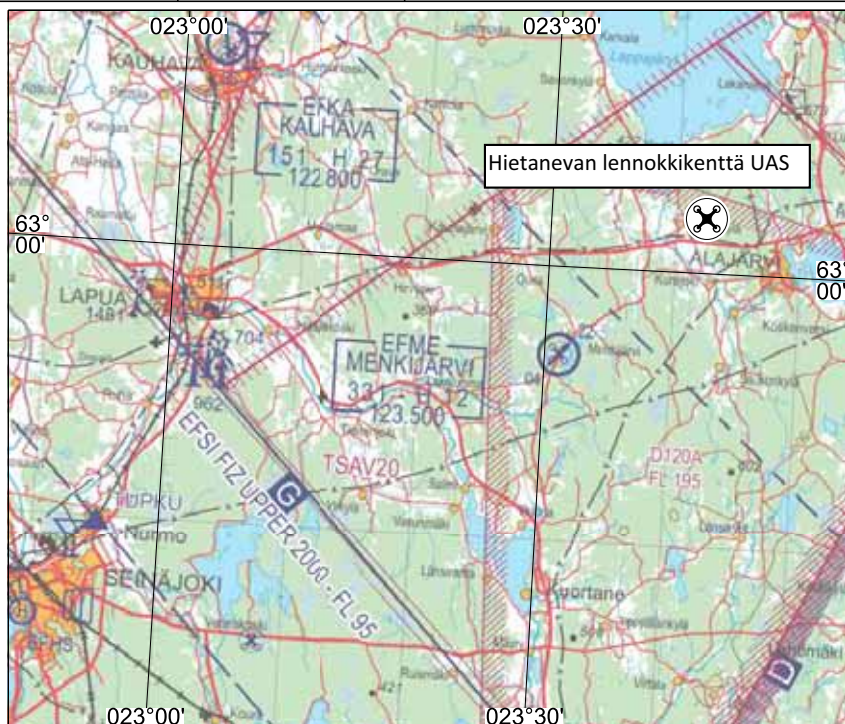
However, all exempting UAS geographical zones established by Aviation Regulation OPS M1-29 are not listed in the AIP or marked on aeronautical charts. This AIP Supplement aims to complement the data provided in the aeronautical information system and on aeronautical charts. The new chart symbols will be published on aeronautical charts at a later stage as necessary.

The collection of Finnish Aviation Regulations is available on the website

Some regulations have also been translated into English:

The model aircraft flying sites are not classified as in AIC A 13/2020.

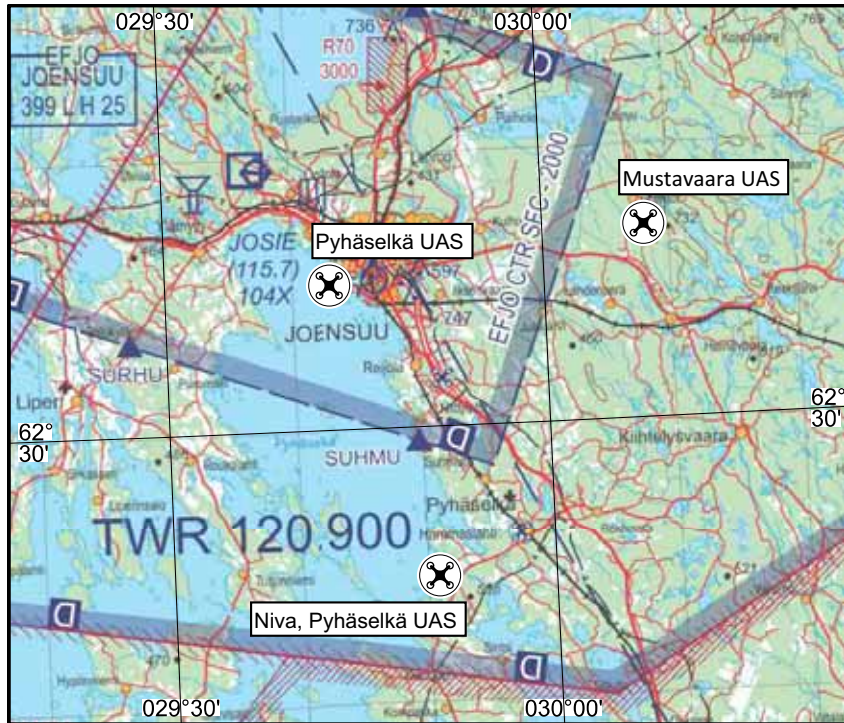
Name	Location	Organization	RMK
1	2	3	4
Hietanevan lennokkikenttä UAS	630200N 0234226E	RC-Hietaneva ry	SFC - 5000 FT MSL



Name	Location	Organization	RMK
1	2	3	4
EFHF lennokkikenttä UAS	601510N 0250252E	Suomen Ilmailuliitto ry	SFC - 700FT MSL
Tuusulanjärven jääkenttä UAS	602720N 0250419E	Keravan lennokkikerho	SFC - 1300FT MSL
Ylimmäinen UAS	603251N 0242647E	TTS Työtehoseura ry	SFC - 200M AGL



Name	Location	Organization	RMK
1	2	3	4
Niva, Pyhäselkä UAS	622434N 0295046E	Joensuun Ilmailukerho ry	SFC - 2000FT MSL
Pyhäselkä UAS	623517N 0294301E	Joensuun Ilmailukerho ry	SFC - 2000FT MSL
Mustavaara UAS	623703N 0300803E	Joensuun Ilmailukerho ry	SFC - 2000FT MSL



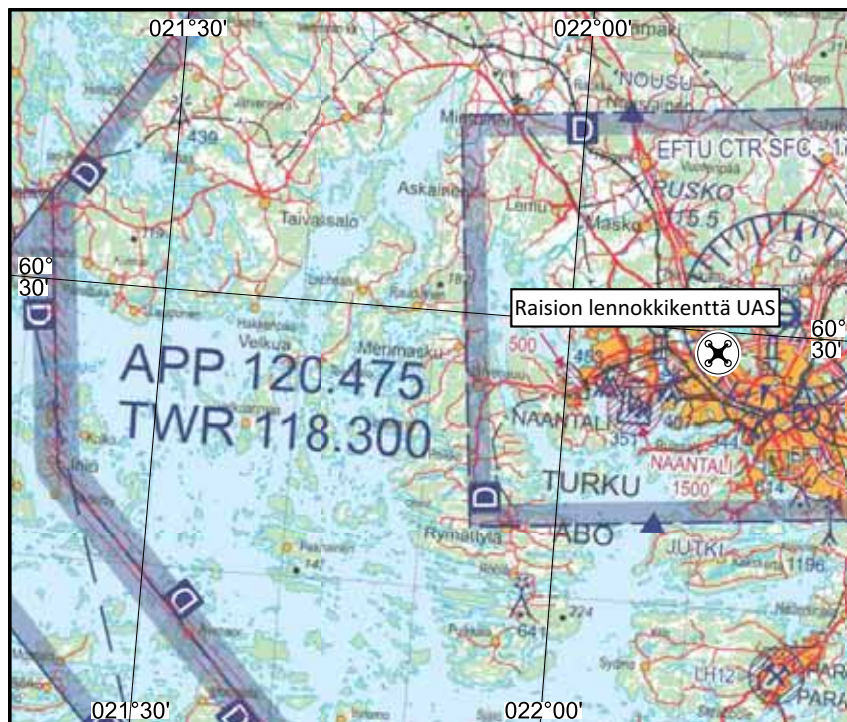
Name	Location	Organization	RMK
1	2	3	4
Kesälahden jääkenttä UAS	615614N 0294051E	Model Club Fly High ry	SFC - 1900FT MSL
EFIT lennökkikenttä UAS	620958N 0300426E	Joensuun Ilmailukerho ry	SFC - 5000FT MSL



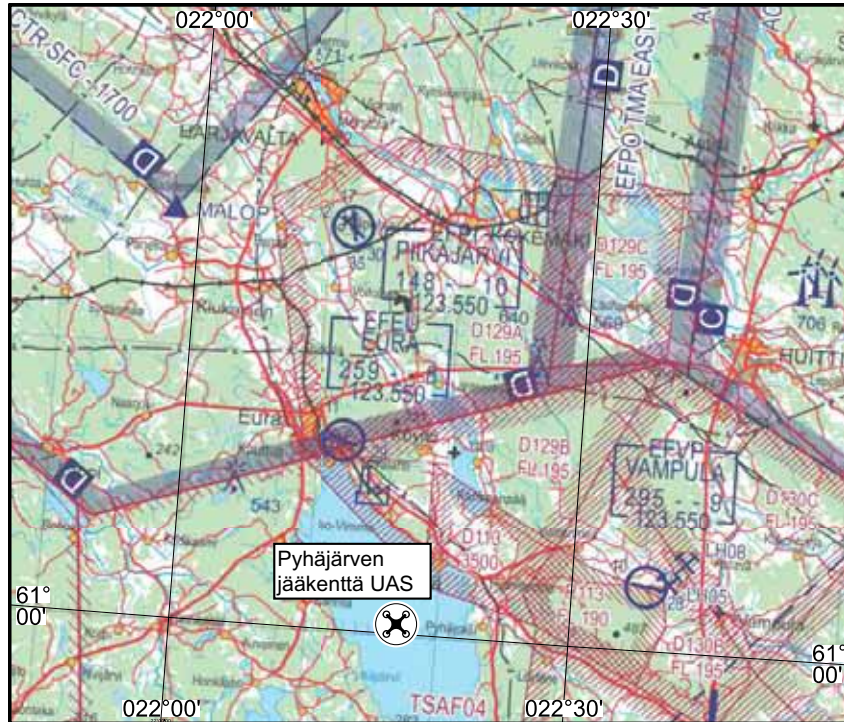
Name	Location	Organization	RMK
1	2	3	4
Ajoharjoitteluradan UAS	621439N 0260850E	Lennoikkikerho Cirrus ry	SFC - 2000FT MSL



Name	Location	Organization	RMK
1	2	3	4
Raision lennokokikenttä UAS	602913N 0221102E	Raision seurakunnan lennoikkikerho	SFC - 1700FT MSL



Name	Location	Organization	RMK
1	2	3	4
Pyhäjärven jääkenttä UAS	610022N 0221703E	Lennokipojat ry	SFC - 5000FT MSL



Name	Location	Organization	RMK
1	2	3	4
Näsijärven lennökkikenttä UAS	613152N 0234646E	Vehmaisten lennökkikerho ry	SFC - 2000FT MSL



Name	Location	Organization	RMK
1	2	3	4
Hanhikivenniemi UAS	643144N 0241554E	Fennovoima	SFC - 500M AGL
Nuottasaaren tehdasalue UAS	645954N 0252539E	Stora Enso	SFC - 120M AGL

