

AIP SUPPLEMENT - SUOMI / FINLAND

Aeronautical Information Service

www.ais.fi

Fintraffic ANS, PL 157, FI-01531 VANTAA, ais@fintraffic.fi

AIP SUP NR

049 / 2026

WEF
16 APR 2026

Aihe	HELSINKI FIR, TILAPÄINEN VAARA-ALUE EFD528 KELLUU JOENSUU			
Subject	HELSINKI FIR, TEMPORARY DANGER AREA EFD528 KELLUU JOENSUU			
Voimassaolo Validity	16 APR 2026 0000 UTC - 14 APR 2027 2359 UTC			
Aktivointi Activation	WILL BE ACTIVATED BY NOTAM: 16 APR 2026 0000 UTC - 14 APR 2027 2359 UTC			
Liikenne- ja viestintäviraston päätös Decision of Finnish Transport and Communications Agency	TRAFICOM/894045/05.00.12.00/2025, 25.03.2026			
AIP REF	ENR 5.1	Julkaisupäivä Publication date	02 APR 2026	
Alueet / Areas				
	Designation Lateral limits	Vertical limits	Activity type	Remarks
	EFD528A1 KELLUU-JOENSUU 622830N 0295523E - 621234N 0300329E - 620348N 0292313E - 623040N 0294226E - 622830N 0295523E	1400 FT MSL SFC	UAV	AMC manageable area
	EFD528A2 KELLUU-JOENSUU 621234N 0300329E - 620213N 0300804E - 613835N 0293241E - 614335N 0290431E - 615615N 0292459E - 615826N 0291901E - 620348N 0292313E - 621234N 0300329E	1300 FT MSL SFC	UAV	AMC manageable area
	EFD528B1 KELLUU-JOENSUU 622830N 0295523E - 623039N 0295710E - 622750N 0302957E - 621234N 0300329E - 622830N 0295523E	1400 FT MSL SFC	UAV	AMC manageable area
	EFD528B2 KELLUU-JOENSUU 621234N 0300329E - 622750N 0302957E - 622652N 0304456E - 620213N 0300804E - 621234N 0300329E	1300 FT MSL SFC	UAV	AMC manageable area
	EFD528C1 KELLUU-JOENSUU 623039N 0295710E - 623603N 0300138E - 624628N 0305002E - 622750N 0302957E - 623039N 0295710E	1400 FT MSL SFC	UAV	AMC manageable area
	EFD528C2 KELLUU-JOENSUU 622750N 0302957E - 624628N 0305002E - 625323N 0311359E - 623427N 0305543E - 622652N 0304456E - 622750N 0302957E	1400 FT MSL SFC	UAV	AMC manageable area
	EFD528D1 KELLUU-JOENSUU 623603N 0300138E - 623619N 0300148E - 623637N 0300203E - 623833N 0300340E - 624231N 0300653E - 625942N 0303156E - 624628N 0305002E - 623603N 0300138E	1400 FT MSL SFC	UAV	AMC manageable area
	EFD528D2 KELLUU-JOENSUU 624628N 0305002E - 625942N 0303156E - 630827N 0304526E - 625323N 0311359E - 624628N 0305002E	1500 FT MSL SFC	UAV	AMC manageable area
	EFD528E1 KELLUU-JOENSUU 624231N 0300653E - 624454N 0295307E - 630707N 0295752E - 625942N 0303156E - 624231N 0300653E	1700 FT MSL SFC	UAV	AMC manageable area
	EFD528E2 KELLUU-JOENSUU 625942N 0303156E - 630707N 0295752E - 633031N 0300204E - 630827N 0304526E - 625942N 0303156E	1700 FT MSL SFC	UAV	AMC manageable area
CONTINUES ON NEXT PAGE				

Designation Lateral limits	Vertical limits	Activity type	Remarks
EFD528F1 KELLUU-JOENSUU 624454N 0295307E - 624501N 0295229E - 624808N 0293412E - 625040N 0291901E - 630638N 0291311E - 630707N 0295752E - 624454N 0295307E	<u>1700 FT MSL</u> SFC	UAV	AMC manageable area
EFD528F2 KELLUU-JOENSUU 630707N 0295752E - 630638N 0291311E - 632627N 0290339E - 633031N 0300204E - 630707N 0295752E	<u>1700 FT MSL</u> SFC	UAV	AMC manageable area
EFD528F3 KELLUU-JOENSUU 633031N 0300204E - 632627N 0290339E - 633900N 0285855E - 633926N 0294515E - 633031N 0300204E	<u>1700 FT MSL</u> SFC	UAV	AMC manageable area
EFD528F4 KELLUU-JOENSUU 633926N 0294515E - 633900N 0285855E - 635617N 0285306E - 635708N 0294104E - 634754N 0294204E - 634401N 0293550E - 633926N 0294515E	<u>1500 FT MSL</u> SFC	UAV	AMC manageable area
EFD528F5 KELLUU-JOENSUU 635708N 0294104E - 635617N 0285306E - 641254N 0284913E - 641338N 0293820E - 635708N 0294104E	<u>1500 FT MSL</u> SFC	UAV	AMC manageable area
EFD528G1 KELLUU-JOENSUU 625040N 0291901E - 624237N 0291235E - 625126N 0283344E - 630638N 0291311E - 625040N 0291901E	<u>1600 FT MSL</u> SFC	UAV	AMC manageable area
EFD528G2 KELLUU-JOENSUU 630638N 0291311E - 625126N 0283344E - 625747N 0281551E - 631215N 0281904E - 632627N 0290339E - 630638N 0291311E	<u>1600 FT MSL</u> SFC	UAV	AMC manageable area
EFD528G3 KELLUU-JOENSUU 632627N 0290339E - 631215N 0281904E - 625747N 0281551E - 630112N 0280608E - 631404N 0275518E - 633603N 0275312E - 633900N 0285855E - 632627N 0290339E	<u>1800 FT MSL</u> SFC	UAV	AMC manageable area
EFD528G4 KELLUU-JOENSUU 633900N 0285855E - 633603N 0275312E - 635412N 0274933E - 635516N 0281805E - 635617N 0285306E - 633900N 0285855E	<u>1800 FT MSL</u> SFC	UAV	AMC manageable area
EFD528G5 KELLUU-JOENSUU 641300N 0284912E - 635617N 0285306E - 635516N 0281805E - 641146N 0281137E - 641300N 0284912E	<u>1800 FT MSL</u> SFC	UAV	AMC manageable area
EFD528G6 KELLUU-JOENSUU 641146N 0281137E - 635516N 0281805E - 635412N 0274933E - 640127N 0274759E - 640125N 0275742E - 640228N 0280012E - 640509N 0280134E - 640820N 0280242E - 641019N 0275239E - 641146N 0281137E	<u>1800 FT MSL</u> SFC	UAV	AMC manageable area
EFD528G7 KELLUU-JOENSUU 640127N 0274759E - 640338N 0274417E - 640336N 0275025E - 640408N 0275257E - 640539N 0275406E - 640648N 0275529E - 640509N 0280134E - 640228N 0280012E - 640125N 0275742E - 640127N 0274759E	<u>1700 FT MSL</u> SFC	UAV	AMC manageable area
EFD528G8 KELLUU-JOENSUU 641001N 0274835E - 641019N 0275239E - 640820N 0280242E - 640509N 0280134E - 640648N 0275529E - 640933N 0275038E - 641001N 0274835E	<u>1700 FT MSL</u> SFC	UAV	AMC manageable area
EFD528H1 KELLUU-JOENSUU 624237N 0291235E - 623636N 0290751E - 623547N 0291243E - 623518N 0291545E - 622830N 0282404E - 625126N 0283344E - 624237N 0291235E	<u>1400 FT MSL</u> SFC	UAV	AMC manageable area

CONTINUES ON NEXT PAGE

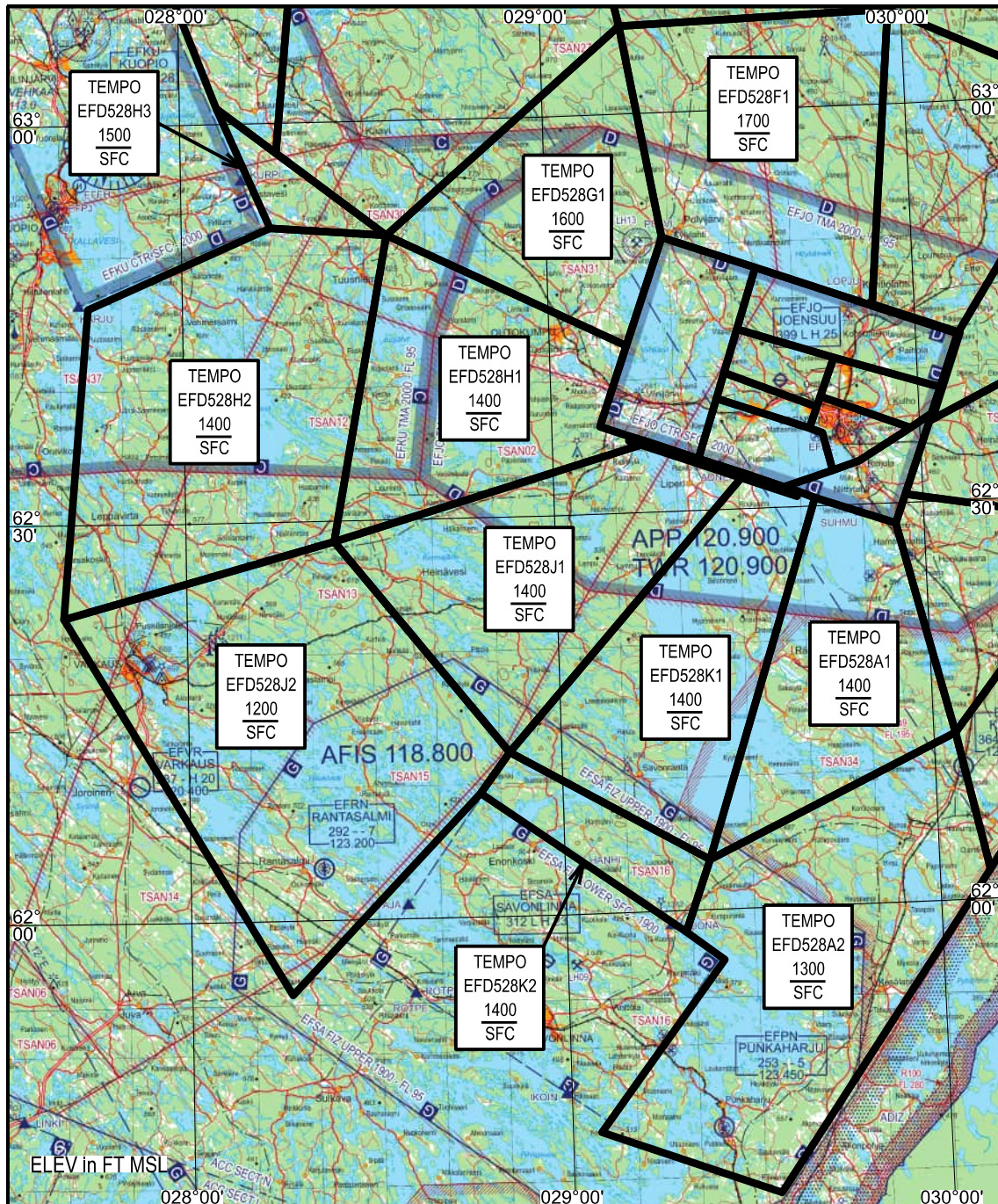
Designation Lateral limits	Vertical limits	Activity type	Remarks
EFD528H2 KELLUU-JOENSUU 625126N 0283344E - 622830N 0282404E - 622258N 0274002E - 624613N 0274430E - 625210N 0281437E - 625126N 0283344E	<u>1400 FT MSL</u> SFC	UAV	AMC manageable area
EFD528H3 KELLUU-JOENSUU 630112N 0280608E - 625747N 0281551E - 625126N 0283344E - 625210N 0281437E - 630112N 0280608E	<u>1500 FT MSL</u> SFC	UAV	AMC manageable area
EFD528J1 KELLUU-JOENSUU 623518N 0291545E - 623356N 0292344E - 623241N 0293112E - 621221N 0285137E - 622830N 0282404E - 623518N 0291545E	<u>1400 FT MSL</u> SFC	UAV	AMC manageable area
EFD528J2 KELLUU-JOENSUU 622830N 0282404E - 621221N 0285137E - 620919N 0284646E - 615428N 0281558E - 622258N 0274002E - 622830N 0282404E	<u>1200 FT MSL</u> SFC	UAV	AMC manageable area
EFD528K1 KELLUU-JOENSUU 623241N 0293112E - 623134N 0293728E - 623110N 0293951E - 623040N 0294226E - 620348N 0292313E - 621221N 0285137E - 623241N 0293112E	<u>1400 FT MSL</u> SFC	UAV	AMC manageable area
EFD528K2 KELLUU-JOENSUU 620348N 0292313E - 615826N 0291901E - 620919N 0284646E - 621221N 0285137E - 620348N 0292313E	<u>1400 FT MSL</u> SFC	UAV	AMC manageable area
EFD528S1 KELLUU-JOENSUU 623619N 0300148E - 623637N 0300203E - 623833N 0300338E - 624231N 0300653E - 624454N 0295307E - 624501N 0295229E - 624507N 0295235E - 624235N 0300717E - 623615N 0300211E - 623619N 0300148E	<u>1400 FT MSL</u> SFC	UAV	AMC manageable area
EFD528S2 KELLUU-JOENSUU 623110N 0293951E - 623050N 0293933E - 623527N 0291229E - 623547N 0291243E - 623518N 0291545E - 623356N 0292344E - 623241N 0293112E - 623134N 0293728E - 623110N 0293951E	<u>1400 FT MSL</u> SFC	UAV	AMC manageable area
EFD528T KELLUU-JOENSUU 623637N 0300203E - 623619N 0300148E - 623603N 0300138E - 623039N 0295710E - 622830N 0295523E - 623040N 0294226E - 623110N 0293951E - 623134N 0293728E - 623240N 0294530E - 623318N 0294954E - 623537N 0295828E - 623637N 0300203E	<u>1400 FT MSL</u> SFC	UAV	AMC manageable area
EFD528X1 KELLUU-JOENSUU 623240N 0294530E - 623134N 0293728E - 623241N 0293112E - 623356N 0292344E - 623825N 0292701E - 623555N 0294201E - 623531N 0294406E - 623240N 0294530E	<u>1400 FT MSL</u> SFC	UAV	AMC manageable area
EFD528X2 KELLUU-JOENSUU 623833N 0300338E - 624108N 0294627E - 624334N 0293049E - 624808N 0293412E - 624501N 0295229E - 624454N 0295307E - 624231N 0300653E - 623833N 0300338E	<u>1400 FT MSL</u> SFC	UAV	AMC manageable area
EFD528X3 KELLUU-JOENSUU 625040N 0291901E - 624808N 0293412E - 624334N 0293049E - 624019N 0292824E - 623825N 0292701E - 623356N 0292344E - 623518N 0291545E - 623547N 0291243E - 623636N 0290751E - 624237N 0291235E - 625040N 0291901E	<u>1400 FT MSL</u> SFC	UAV	AMC manageable area
EFD528X4 KELLUU-JOENSUU 623318N 0294954E - 623240N 0294530E - 623531N 0294406E - 623555N 0294201E - 623729N 0294321E - 623815N 0294359E - 623537N 0295828E - 623318N 0294954E	<u>1400 FT MSL</u> SFC	UAV	AMC manageable area

CONTINUES ON NEXT PAGE

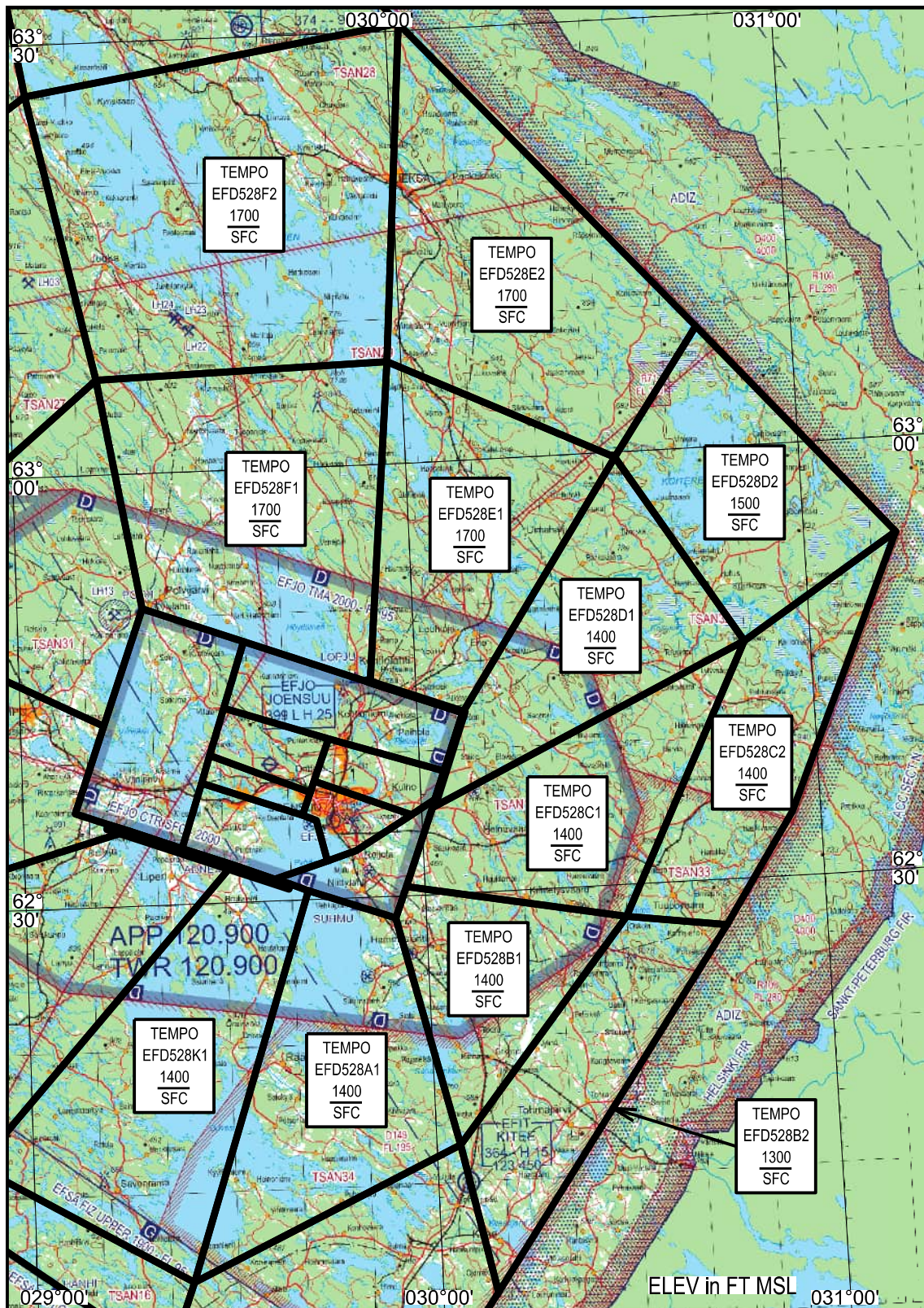
Designation Lateral limits	Vertical limits	Activity type	Remarks
EFD528X5 KELLUU-JOENSUU 623537N 0295828E - 623815N 0294359E - 624108N 0294627E - 623833N 0300338E - 623637N 0300203E - 623537N 0295828E	<u>1400 FT MSL</u> SFC	UAV	AMC manageable area
EFD528X6 KELLUU-JOENSUU 624108N 0294627E - 623815N 0294359E - 623729N 0294321E - 624019N 0292824E - 624334N 0293049E - 624108N 0294627E	<u>1400 FT MSL</u> SFC	UAV	AMC manageable area
EFD528X7 KELLUU-JOENSUU 623555N 0294201E - 623825N 0292701E - 624019N 0292824E - 623729N 0294321E - 623555N 0294201E	<u>1400 FT MSL</u> SFC	UAV	AMC manageable area

Huomioitavaa	<p>Vaara-alueella suoritetaan lentotoimintaa miehittämättömällä ilmalaivalla. Lennätyskorkeus on aina MAX 150 M AGL.</p> <p>Ilmalaivassa on käytössä ADS-B In/Out sekä lentopaikkojen lähellä ilmailuradio.</p> <p>Miehittämättömällä ilma-aluksella ei ole sille varatulla vaara-alueella väistövelvoitetta muuhun ilmailukäyttöön (REF ASM TTK 3.10).</p> <p>NOTAM aktivointia 7 vrk ennen toiminnan aloittamista (ICAO vaatimus) ei voida taata. NOTAM aktivointi tehdään viimeistään toiminnan aloittamista edeltävänä päivänä.</p> <p>Lennätystoiminnan vastuuhenkilön puhelinnumero ilmoitetaan alueen aktivoivassa NOTAM-tiedotteessa.</p> <p>Tämä AIP SUP julkaisu sisältää xml-siirtotiedoston AIXM 5.1 muodossa julkaistujen alueiden sivu- ja korkeusrajoista. Lisätietoja AIP Supplementtien AIXM-liitetiedoista löytyy AIC-tiedotteesta (https://www.ais.fi/eaip/currently_effective/index.html).</p>
Remarks	<p>Operations in the danger area are carried out with unmanned blimp. The flight altitude is always MAX 150 M AGL.</p> <p>The blimp is equipped with an ADS-B In/Out at all times and an aviation radio near airfields.</p> <p>Unmanned aircraft do not have to give way to other air traffic in a reserved danger area (REF ASM Handbook 3.10).</p> <p>ICAO 7-days advance notice (NOTAM) cannot be guaranteed. Activating NOTAM will be published no later than the previous day before the day of operations.</p> <p>The phone number for the person in charge of the flight operation will be announced in activating NOTAM.</p> <p>This electronic AIP SUP publication contains xml-file attachment in AIXM 5.1 format. More information related to AIP Supplement AIXM attachments can be found in AIC (https://www.ais.fi/eaip/currently_effective/index.html).</p>

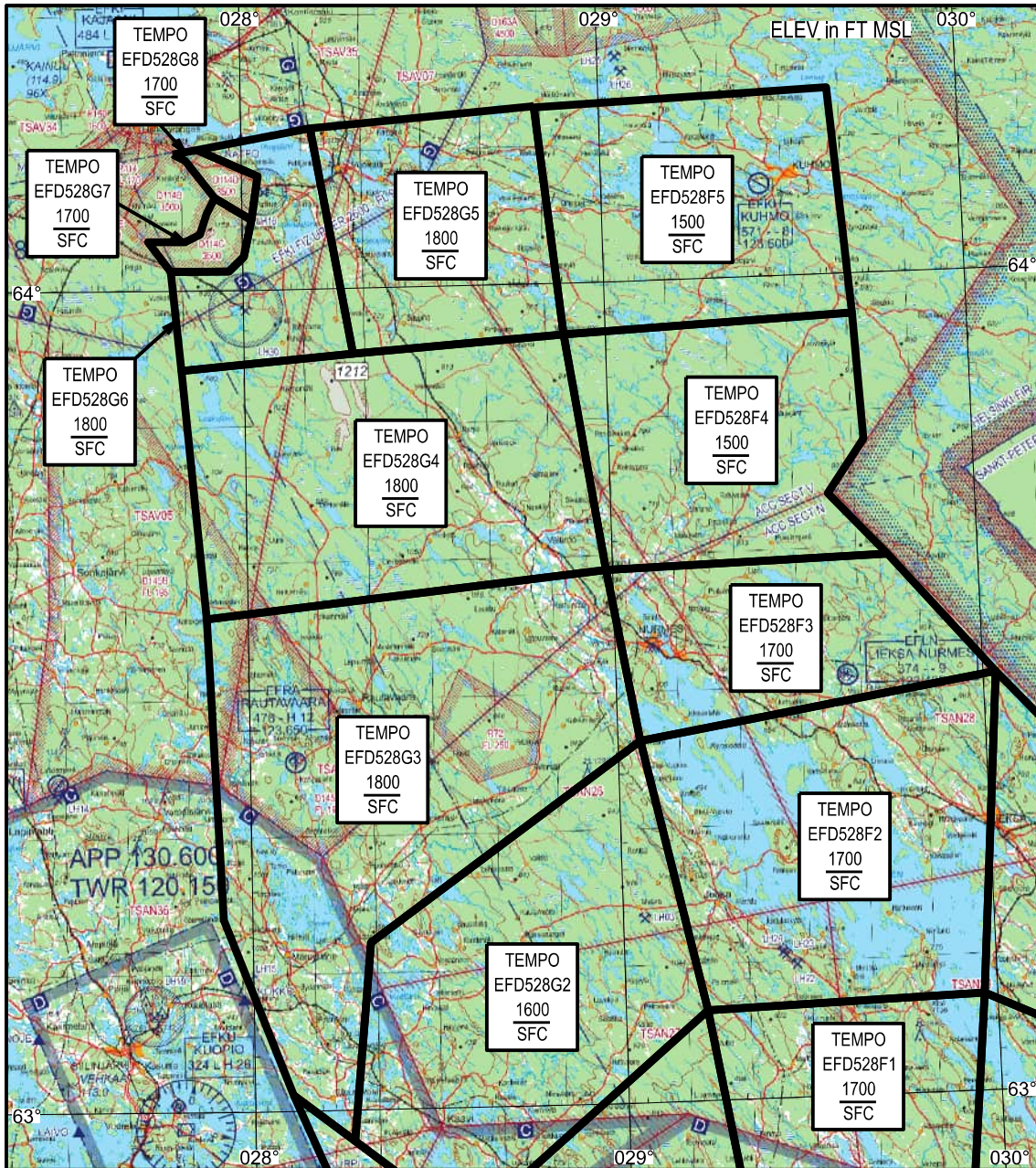
TEMPORARY DANGER AREA EFD528 KELLUU JOENSUU



TEMPORARY DANGER AREA EFD528 KELLUU JOENSUU



TEMPORARY DANGER AREA EFD528 KELLUU JOENSUU



TEMPORARY DANGER AREA EFD528 KELLUU JOENSUU

