

AIC - SUOMI / FINLAND

Aeronautical Information Service

www.ais.fi

Fintraffic ANS, PL 157, FI-01531 VANTAA, ais@fintraffic.fi

AIC NR

A 003 / 2024









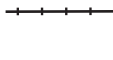



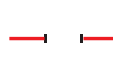







Publication date

28 MAR 2024

ANC 1:500 000 KARTTAMERKIT 18.4.2024 ALKAEN

Korvaa AIC A 001/2022:n 18.4.2024 lähtien.

Alla on esitetty ANC 1:500 000 ilmailukarttasarjassa 18.4.2024 lähtien käytetyt karttamerkit. Karttamerkit täyttävät ICAO Annex 4:n, Aeronautical Charts, vaatimukset.

	Järvi <i>Lake</i>
	Joki <i>River</i>
	Suo <i>Swamp</i>
	Korkeuskäyrät <i>Elevation contours</i>
	Maaston korkeus suhteessa ympäröivään maastoon <i>Elevation relative to the local base level</i>
	Kartalla esiintyvä korkein piste <i>Highest elevation on chart</i>
	Korkeuspiste <i>Elevation point</i>
	Asutus <i>Built-up areas</i>
	Yksiraiteinen rautatie <i>Railroad (single track)</i>
	Kaksi- tai useampiraiteinen rautatie <i>Railroad (two or more tracks)</i>
	Rautatie (käytöstä poistettu tai rakenteilla oleva) <i>Railroad (abandoned or under construction)</i>
	Rautatietunneli <i>Railroad tunnel</i>
	Moottoritie tai muu kaksiajoratainen tie <i>Highway or other dual carriage road</i>
	Maantietunneli <i>Road tunnel</i>
	Yksiajoratainen tie <i>One carriage road</i>
	Rakenteilla oleva tie <i>Road under construction</i>
	Valtakunnanraja <i>International boundary</i>
	Aluemeran ulkoraja <i>The outer limit of territorial sea</i>
	Voimalinja <i>Power line</i>
	Deklinaatiokäyrä <i>Isogonic line</i>





ANC 1:500 000 CHART SYMBOLS FROM 18 APR 2024

Replaces AIC A 001/2022 from 18 APR 2024.









The chart symbols used on ANC 1:500 000 series from 18 APR 2024 are listed below. The chart symbols correspond to the symbols contained in the ICAO Annex 4, Aeronautical Charts, requirements.

	Kirkko <i>Church</i>
	Vesitorni <i>Water tower</i>
	Näkötorni <i>Observation tower</i>
	Savupiippu <i>Chimney</i>
	Tehdas <i>Mill</i>
	Hyppyrimäki <i>Ski jump tower</i>
	Siilo <i>Silo</i>
	Korkea rakennus <i>High building</i>
	Ravirata <i>Trotting track</i>
	Laskettelurinne <i>Down hill skiing</i>
	Avolouhos Katso AIP ENR 5.3.
LH01	Quarry See AIP ENR 5.3.
	Laser Katso AIP ENR 5.3.
LZ01	Laser See AIP ENR 5.3.
	Lennokkien lennätyspaikka <i>Model aircraft flying</i>







RADIOSUUNNISTUSLAITTEET - RADIO NAVIGATION AIDS

	L, NDB
	VOR/DME
	DME
	Kompassiruusu <i>Compass rose</i>














LENTOPAIKAT - AERODROMES

-  Siviililentoasema
Civil aerodrome
-  Sotilaslentoasema
Military aerodrome
-  Yhdistetty siviili- ja sotilaslentoasema
Joint civil and military aerodrome
-  Hylätty tai suljettu lentoasema
Abandoned or closed aerodrome
-  Lentokenttä (ilman laitteita ja lennonjohtoa)
ja kiitotien tunnus
*Aerodrome (without facilities and ATC)
and runway designator*
-  Helikopterilentoasema
Heliport
-  Tien levennyksen (EMERG)
Highway strip (EMERG)
- Korkeus jalkoina
Elevation in feet
- Pisimmän kiitotien pituus
satoina metreinä
*Length of the longest runway
in hundreds of metres*
-  EFRV
KIURUVESI
515 - H 8
123.500
- L = Minimivalaistus
(kiitotie-, rullaus- ja asematasovalot)
- = Ei valaistusta tai ei tietoa
*L = Minimum lighting
(runway, taxiway and apron lights)
- = No lighting or no information available*
- H = Kestopäälysteinen kiitotie (asfaltti, bitumi)
- = Muu kuin kestopäälysteinen kiitotie
(sora, ruoho, hiekka)
*H = Hard-surfaced runway (asphalt, bitum)
- = Other than hard-surfaced runway
(gravel, grass, sand)*

LENTOESTEET - OBSTACLES

-  Lentoeste ja ryhmä esteitä (valaisematon)
*Obstacle and a group of obstacles
(unlighted)*
-  Lentoeste ja ryhmä esteitä (valaistu)
*Obstacle and a group of obstacles
(lighted)*
-  Este ja ryhmä esteitä vilkkuvalla
lentoestevalolla
*Obstacle and a group of obstacles
with flashing light*
-  Este, korkeus 300 M AGL tai enemmän
Obstacle 300 M AGL or higher
- 608 Korkeus meren pinnasta
Elevation above mean sea level
-  Tuulivoimala
Wind turbine
-  Tuulivoimapuisto
Wind turbine farm

ILMATILA - AIRSPACE

-  Lentotiedotusalue (FIR)
Flight information region (FIR)
-  ACC-sektori
ACC sector
-  TMA, CTA Ilmatilaluokka (C/D)
TMA, CTA Airspace class (C/D)
-  CTR Ilmatilaluokka (C/D)
CTR Airspace class (C/D)
-  FIZ Upper Ilmatilaluokka G
FIZ Upper Airspace class G
-  FIZ Lower Ilmatilaluokka G
FIZ Lower Airspace class G
-  Tunnistusvyöhyke (ADIZ)
Air defence identification zone (ADIZ)
-  Kielto- tai rajoitusalue
(tunnus, yläraja), PPR
*Prohibited or restricted area
(ID, upper limit), PPR*
-  Vaara-alue (tunnus, MAX yläraja)
Danger area (ID, upper limit MAX)
-  Melunvaimennusalue, teollisuuslaitoksen
suoja-alue tai muu erityisalue
*Noise abatement area, protection zone
for industrial plant or other special area*
-  Tilapäinen erillisvarausalue
Temporary segregated area
-  RMZ-alue
RMZ area
-  VFR-ilmoittautumispaikka,
pakollinen ja pyynnöstä
*VFR-Reporting point,
compulsory and on request*

LOISTOT - MARINE LIGHTS

-  Meriloisto
Marine light