

AIC - SUOMI / FINLAND

Aeronautical Information Service

www.ais.fi

Fintraffic ANS, PL 157, FI-01531 VANTAA, ais@fintraffic.fi

AIC NR

A 001 / 2022





















Publication date

31 MAR 2022

ANC 1:500 000 KARTTAMERKIT 21.4.2022 ALKAEN

Korvaa AIC A 2/2021:n 21.4.2022 lähtien.

Alla on esitetty ANC 1:500 000 ilmailukarttasarjassa 21.4.2022 lähtien käytetyt karttamerkit. Karttamerkit täyttävät ICAO Annex 4:n, Aeronautical Charts, vaatimukset.

	Järvi <i>Lake</i>
	Joki <i>River</i>
	Suo <i>Swamp</i>
	Korkeuskäyrät <i>Elevation contours</i>
	Maaston korkeus suhteessa ympäröivään maastoon <i>Elevation relative to the local base level</i>
	Kartalla esiintyvä korkein piste <i>Highest elevation on chart</i>
	Korkeuspiste <i>Elevation point</i>
	Asutus <i>Built-up areas</i>
	Yksiraiteinen rautatie <i>Railroad (single track)</i>
	Kaksi- tai useampiraiteinen rautatie <i>Railroad (two or more tracks)</i>
	Rautatie (käytöstä poistettu tai rakenteilla oleva) <i>Railroad (abandoned or under construction)</i>
	Rautatietunneli <i>Railroad tunnel</i>
	Moottoritie tai muu kaksiajoratainen tie <i>Highway or other dual carriage road</i>
	Maantietunneli <i>Road tunnel</i>
	Yksiajoratainen tie <i>One carriage road</i>
	Rakenteilla oleva tie <i>Road under construction</i>
	Valtakunnanraja <i>International boundary</i>
	Alumeren ulkoraja <i>The outer limit of territorial sea</i>
	Voimalinja <i>Power line</i>
	Deklinaatiokäyrä <i>Isogonic line</i>





ANC 1:500 000 CHART SYMBOLS FROM 21 APR 2022

Replaces AIC A 2/2021 from 21 APR 2022.







The chart symbols used on ANC 1:500 000 series from 21 APR 2022 are listed below. The chart symbols correspond to the symbols contained in the ICAO Annex 4, Aeronautical Charts, requirements.

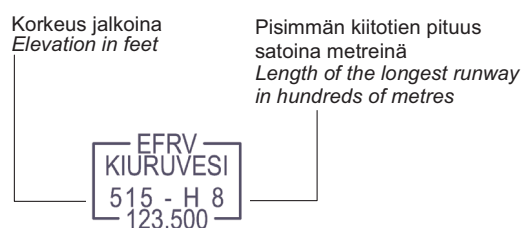
	Kirkko <i>Church</i>
	Vesitorni <i>Water tower</i>
	Näkötorni <i>Observation tower</i>
	Savupiippu <i>Chimney</i>
	Tehdas <i>Mill</i>
	Hyppymäki <i>Ski jump tower</i>
	Siilo <i>Silo</i>
	Korkea rakennus <i>High building</i>
	Ravirata <i>Trotting track</i>
	Laskettelurinne <i>Down hill skiing</i>
	Avolouhos Katso AIP ENR 5.3.
LH01	Quarry See AIP ENR 5.3.
	Laser Katso AIP ENR 5.3.
LZ01	Laser See AIP ENR 5.3.
	Lennoikkien lennätyspaikka <i>Model aircraft flying</i>

RADIOSUUNNISTUSLAITTEET - RADIO NAVIGATION AIDS

	L, NDB
	VOR/DME
	DME
	Kompassiruusu <i>Compass rose</i>

LENTOPAIKAT - AERODROMES

-  Siviililentoasema
Civil aerodrome
-  Sotilaslentoasema
Military aerodrome
-  Hylätty tai suljettu lentoasema
Abandoned or closed aerodrome
- 12  30 Lentokenttä (ilman laitteita ja lennonjohtoa) ja kiitotien tunnus
Aerodrome (without facilities and ATC) and runway designator
-  Helikopterilentoasema
Heliport
-  Tien levennys (EMERG)
Highway strip (EMERG)












L = Minimivalaistus
(kiitotie-, rullaus- ja asematasovalot)
- = Ei valaistusta tai ei tietoa
L = *Minimum lighting*
(runway, taxiway and apron lights)
- = *No lighting or no information available*

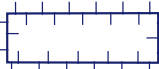










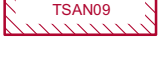

H = Kestopäälysteinen kiitotie (asfaltti, bitumi)
- = Muu kuin kestopäälysteinen kiitotie
(sora, ruoho, hiekka)

H = *Hard-surfaced runway (asphalt, bitum)*
- = *Other than hard-surfaced runway*
(gravel, grass, sand)

LENTOESTEET - OBSTACLES

-   Lentoeste ja ryhmä esteitä (valaisematon)
Obstacle and a group of obstacles (unlighted)
-   Lentoeste ja ryhmä esteitä (valaistu)
Obstacle and a group of obstacles (lighted)
-   Este ja ryhmä esteitä vilkkuvalla lentoestevalolla
Obstacle and a group of obstacles with flashing light
-  Este, korkeus 300 M AGL tai enemmän
Obstacle 300 M AGL or higher
- 608 Korkeus meren pinnasta
Elevation above mean sea level
-  Tuulivoimala
Wind turbine
-  Tuulivoimalapuisto
Wind turbine farm

ILMATILA - AIRSPACE

-  Lentotiedotusalue (FIR)
Flight information region (FIR)
-  ACC-sektori
ACC sector
-  TMA, CTA Ilmatilaluokka (C/D)
TMA, CTA Airspace class (C/D)
-  CTR Ilmatilaluokka (C/D)
CTR Airspace class (C/D)
-  FIZ Upper Ilmatilaluokka G
FIZ Upper Airspace class G
-  FIZ Lower Ilmatilaluokka G
FIZ Lower Airspace class G
-  Tunnistusvyöhyke (ADIZ)
Air defence identification zone (ADIZ)
-  Kielto- tai rajoitusalue (tunnus, yläraja), PPR
Prohibited or restricted area (ID, upper limit), PPR
-  Vaara-alue (tunnus, MAX yläraja)
Danger area (ID, upper limit MAX)
-  Melunvaimennusalue, teollisuuslaitoksen suoja-alue tai muu erityisalue
Noise abatement area, protection zone for industrial plant or other special area
-  Tilapäinen erillisvarausalue
Temporary segregated area
-  RMZ-alue
RMZ area
-  VFR-Ilmoittautumispaikka, pakollinen ja pyynnöstä
VFR-Reporting point, compulsory and on request

LOISTOT - MARINE LIGHTS

-   Meriloisto
Marine light